

第1章 我孫子市の概要

人口：131,147人 60,722世帯 (令和4(2022)年4月1日)
面積：43.15 km²

我孫子市は千葉県の北西部に位置し、東西約14km、南北約4kmで南は手賀沼、北は利根川にはさまれた細長い馬の背状の土地となっています。

手賀沼に至る穏やかな南斜面林、利根川に面した北斜面林、その周辺に広がる水田地帯など肥沃な土壌に育まれた豊かな緑と恵まれた水環境がある自然の多いまちです。

東京都内から約30キロメートル圏に位置している当市は、首都圏の住宅都市として発展し、昭和45(1970)年の市制施行当時、人口は49,240人でしたが、10年後の昭和55(1980)年には101,061人と約2倍に急増しています。その後、平成21年の134,778人をピークに減少局面に入り、令和4(2022)年4月1日現在の人口は131,147人で、その分布はJR我孫子駅をはじめとする市内6ヶ所の駅周辺に集中しています。

このような本市の自然的・社会的状況に基づいて、昭和49(1974)年度からスタートした第一次総合計画では「田園教育文化都市」、昭和62(1987)年度を出発点とする第二次総合計画では「手賀沼のほとり、やすらぎのまち」、平成14(2002)年度からの第三次総合計画では「手賀沼のほとり、心輝くまち～人・鳥・文化のハーモニー～」を将来都市像にし、まちづくりを進めてきました。

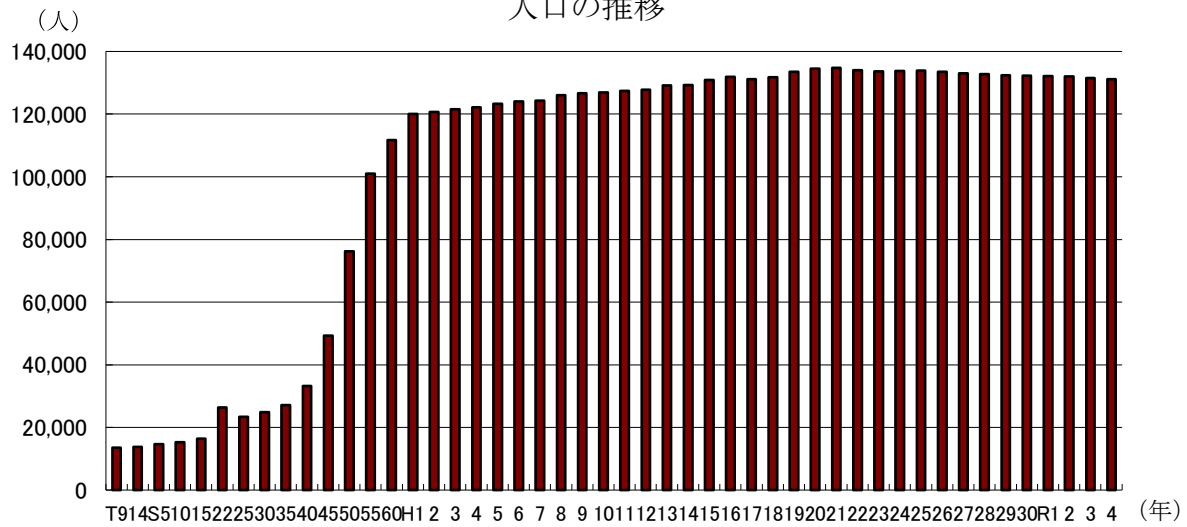
令和4年度(2021)からスタートした第四次総合計画では「未来につなぐ心やすらぐ水辺のまち我・孫・子」を将来都市像とし、持続可能な自立した都市として発展していくため、さまざまな事業を総合的かつ効果的に推進していきます。

位置

区分	所在地	東経	北緯
我孫子市役所	我孫子字並塚 1858	140° 01' 53"	35° 51' 40"
最東端	布佐字網代場地先 (利根川)	140° 08' 55"	35° 50' 34"
最西端	根戸字根切 344-13	139° 59' 30"	35° 52' 35"
最南端	布佐字大割 3794	140° 08' 08"	35° 50' 14"
最北端	北新田地先 (利根川)	140° 02' 04"	35° 53' 52"

(我孫子市 2021統計資料より)

人口の推移



区分 年度	世帯数	人口			増加数	増加率 (%)	一世帯 当たり 人員	性比 女100人 につき男	人口密度	備考
		総数	男	女						
T9	2,436	13,496					5.5	306.2	第1回国勢調査	
14	2,448	13,766		270	2.0	5.6		312.4	第2回国勢調査	
S5	2,557	14,637		871	6.3	5.7		332.1	第3回国勢調査	
10	2,712	15,261		624	4.3	5.6		346.3	第4回国勢調査	
15	2,932	16,339		1,078	7.1	5.6		370.8	第5回国勢調査	
22	4,941	26,312		9,973	61	5.3		597.1	第6回国勢調査	
25	4,440	23,322	11,245	12,077	△2,990	△11.4	5.2	93.1	第7回国勢調査	
30	4,833	24,918	12,111	12,807	1,596	6.8	5.2	94.6	第8回国勢調査	
35	5,608	27,063	13,249	13,814	2,145	8.6	4.8	95.9	第9回国勢調査	
40	7,701	33,216	16,364	16,852	6,153	22.7	4.3	97.1	第10回国勢調査	
45	13,210	49,240	24,549	24,691	16,024	48.2	3.7	99.4	第11回国勢調査	
50	21,204	76,218	37,967	38,251	26,978	54.8	3.6	99.3	第12回国勢調査	
55	29,158	101,061	50,359	50,702	24,843	32.6	3.5	99.3	第13回国勢調査	
60	33,231	111,659	55,739	55,920	10,598	10.5	3.4	99.7	第14回国勢調査	
H1	37,246	120,016	60,126	59,890	2,532	2.2	3.2	100.4		
2	38,222	120,628	60,450	60,178	612	0.5	3.2	100.5	第15回国勢調査	
3	38,871	121,524	60,877	60,647	896	0.7	3.1	100.4		
4	39,486	122,232	61,193	61,039	708	0.6	3.1	100.3		
5	40,267	123,320	61,762	61,558	1,088	0.9	3.1	100.3		
6	40,844	124,065	62,020	62,045	745	0.6	3.0	100.0		
7	42,562	124,257	62,089	62,168	192	0.2	2.9	99.9	第16回国勢調査	
8	43,665	125,997	62,901	63,096	1,740	1.4	2.9	99.7		
9	44,407	126,670	63,192	63,478	673	0.5	2.9	99.5		
10	44,905	126,936	63,209	63,727	266	0.2	2.8	99.2		
11	45,592	127,382	63,466	63,916	446	0.4	2.8	99.3		
12	46,621	127,733	63,531	64,202	351	0.3	2.7	99.0	第17回国勢調査	
13	47,782	129,100	64,249	64,851	1,367	1.1	2.7	99.1		
14	48,126	129,241	64,295	64,946	141	0.1	2.7	99.0		
15	49,086	130,942	65,011	65,931	1,701	1.3	2.7	98.6		
16	50,602	131,882	65,637	66,245	940	0.7	2.6	99.1		
17	49,598	131,205	64,853	66,352	△677	△0.5	2.6	97.7	第18回国勢調査	
18	50,496	131,754	65,015	66,739	549	0.4	2.6	97.4		
19	51,857	133,507	65,881	67,626	1,753	1.3	2.6	97.4		
20	52,855	134,506	66,291	68,215	999	0.7	2.5	97.2		
21	53,554	134,778	66,374	68,404	272	0.2	2.5	97.0		
22	53,170	134,017	65,732	68,285	△761	△0.6	2.5	96.3	第19回国勢調査	
23	53,532	133,593	65,399	68,194	△424	△0.3	2.5	95.9		
24	55,327	133,749	65,969	67,780	156	0.1	2.5	97.3		
25	55,969	133,923	65,965	67,958	174	0.1	2.4	97.1		
26	56,466	133,558	65,837	67,721	△365	△0.3	2.4	97.2		
27	56,845	133,044	65,547	67,497	△514	△0.4	2.4	97.0	第20回国勢調査	
28	57,362	132,715	65,281	67,434	△329	△0.2	2.3	96.8		
29	57,822	132,401	65,064	67,337	△314	△0.2	2.3	96.6		
30	58,539	132,231	64,992	67,239	△170	△0.1	2.3	96.7		
R1	59,160	132,167	64,927	67,240	△64	△0.0	2.2	96.6		
2	59,643	132,002	64,785	67,217	△165	△0.1	2.2	96.4	第21回国勢調査	
3	60,114	131,559	64,489	67,070	△443	△0.3	2.2	96.2		
4	60,722	131,147	64,266	66,881	△412	△0.3	2.2	96.1		

注：人口密度は 1km²当たり

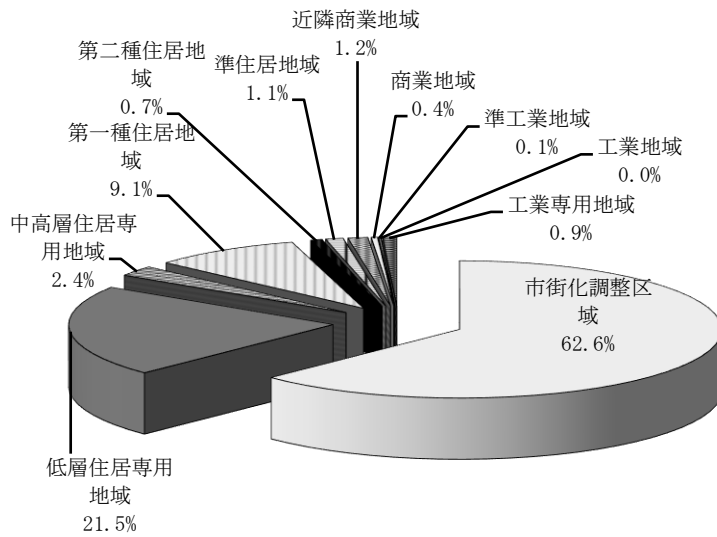
平成23年（2011年）まで（毎年10月1日現在）

平成24年（2012年）から（毎年4月1日現在）

資料：総務課・市民課（千葉県毎月常住人口調査）

資料：市民課（住民記録 人口世帯数集計表）

都市計画区域の現況

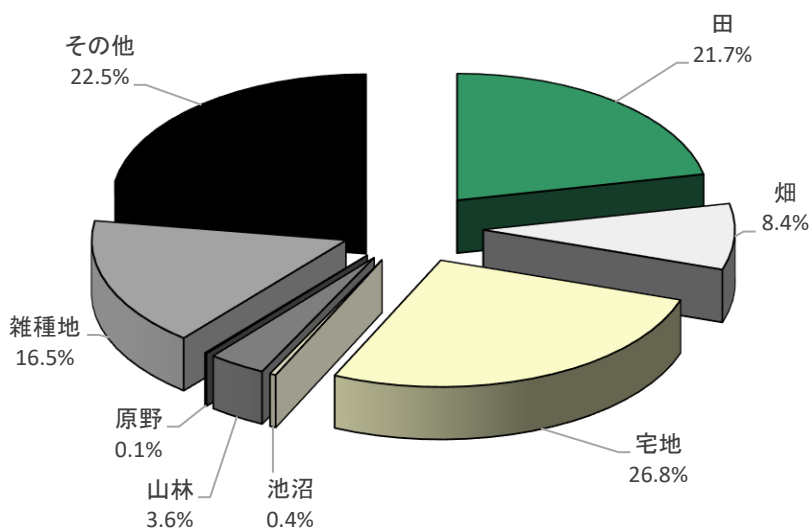


用途地域	面積 (ha)
市街化調整区域	2,704.0
低層住居専用地域	929.8
中高層住居専用地域	104.4
第一種住居地域	392.2
第二種住居地域	30.4
準住居地域	46.6
近隣商業地域	52.8
商業地域	16.3
準工業地域	5.6
工業地域	0.0
工業専用地域	36.9
合計	4,319.0

- ※ 低層住居専用地域 : 第一種低層住居専用地域・第二種低層住居専用地域
- ※ 中高層住居専用地域 : 第一種中高層住居専用地域・第二種中高層住居専用地域

(我孫子市 2021統計資料 抜粋)

地目別土地面積



地目名	面積 (ha)
田	936.8
畑	362.3
宅地	1,156.2
池沼	17.1
山林	157.2
原野	5.1
雑種地	710.9
その他	973.4
合計	4,319.0

(我孫子市 2021統計資料 抜粋)

我孫子市全図

